



ILUSTRE MUNICIPALIDAD DE PUCÓN

Decreto N°
Pucón,

3534
03/11/2009

Dirección de Administración y Finanzas
AREA MUNICIPAL

La Alcaldía ha decretado con esta fecha lo siguiente.

Vistos :

- 1.- El Presupuesto de Ingresos y Gastos aprobados para el presente año.
- 2.- Las facultades que me confiere la Ley N° 18.695. Ley Orgánica Constitucional de Municipalidades Aprobado por DFL N°1 2006 Interior.
- 3.- Decreto Exento N° 1405 emitido con fecha 17 de agosto del año 2009, que delega la función de Firma por orden de la Sra. Alcaldesa al Administrador Municipal.

DECRETO

La Dirección de Administración
Y Finanzas, pagara a Don
La cantidad de \$

: ROBINSON EDGARDO RIFFO COLIPE, Rut 012222776-2
: 153,595 CIENTO CINCUENTA Y TRES MIL QUINIENTOS NOVENTA Y
CINCO PESOS
: POR CONCEPTO DE VIATICOS SEGUN PLANILLA
: 03/11/2009

concepto de
Fecha de Pago

DOCUMENTO	NUMERO	FECHA	MONTO \$
-----------	--------	-------	----------

Anótese comuníquese y Archívese.

Contabilícese el presente gasto a las cuentas Presupuestarias que se indican.

CÓDIGO CUENTA	DETALLE	DEBE	HABER
215-31-01-002-000-000	Consultorias		153,595
571-01-00-000-000-000	COSTOS DE ESTUDIOS BASICOS	153,595	
215-31-01-002-000-000	Consultorias	153,595	
111-02-01-000-000-000	BANCO MUNICIPAL		153,595
Sumas Iguales		307,190	307,190

REFRENDACION

Cuenta	215-31-01-002-000-000			
Presupuesto Vigente	113,317,000			
al Comprometido	89,025,230			
Saldo x Comprometer	24,291,770			

SECRETARIA MUNICIPAL

ADMINISTRADOR

DIRECTOR DE CONTROL

DIREC. DE ADM. Y FINANZAS

35746

04.11.09.-

FUNCIONARIOS CON VIATICOS AL MES DE NOVIEMBRE DE 2009.-

56

NOMINA DE VIATICOS 02.11.2009

	COMETIDO	FECHA	FECHA	VIATICO	MONTO	VIATICO	MONTO	VALOR	FIRMA
NOMBRE	Nº	INICIO	TERMINO	C/P		S/P		A PAGAR	
ROBINSON RIFFO COLIPE	427	04/11/2009	09/11/2009	5	30719			153,595	
TOTAL PLANTA								153,595	
	TOTAL 153.595								

Sherry



**I .MUNICIPALIDAD DE PUCON
TURISMO**

COMETIDO FUNCIONAL N° 427. -

PUCON, NOVIEMBRE 03 DE 2009.-

1.-Ordénese el Cometido Funcional al:

SEÑOR : Robinson Riffo Colipe
RUT : XXXXXXXXXX
CALIDAD JURIDICA : Honorario
GRADO :
DEPENDENCIA : Dideco
DESTINO : Temuco
MOTIVO : Reunión de coordinación para Fit de Buenos Aires, Argentina.

DIA DE SALIDA : 03/11/2009

DIA DE LLEGADA : 03/11/ 2009

HORAS SALIDA : 10:00 HRS.

HORAS LLEGADA : 16:00 HRS.

MEDIO DE MOVILIZACION : **BUS**



JEFE PERSONAL

Robinson Riffo

De: Maria Eliana Muñoz [mema@sematur.cl]

Enviado el: Viernes, 30 de Octubre de 2009 11:02

Para: Antonieta Alborno; Robinson Riffo; robinsonriffo@gmail.com

Asunto: Reunión FIT

Estimado Robinson y Antonieta:

Considerando que debemos enviar claramente las fotografías a instalar tanto en los paneles como en los counter, necesito nos podamos reunir el lunes 02 o el martes 03, acá en Temuco. Sugiero si es el lunes pueda ser en la tarde tipo 16:00 hrs o si es el martes debiera ser a las 12:00 hrs.

Espero puedan confirmar durante el día.

Un abrazo Mema

03/11/2009



**I .MUNICIPALIDAD DE PUCON
TURISMO**

COMETIDO FUNCIONAL N° 427. -

PUCON, NOVIEMBRE 03 DE 2009.-

1.-Ordénese el Cometido Funcional al:

SEÑOR : Robinson Riffo Colipe
RUT : 1 [REDACTED]
CALIDAD JURIDICA : Honorario
GRADO :
DEPENDENCIA : Dideco
DESTINO : Santiago
MOTIVO : Participación Feria Vyva en Santiago.

DIA DE SALIDA : 04/11/2009
DIA DE LLEGADA : 09/11/ 2009
HORAS SALIDA : 20:00 HRS.
HORAS LLEGADA : 09:00 HRS.
MEDIO DE MOVILIZACION : **BUS**



VYVA LA GRAN FERIA DEL TURISMO DE CHILE

La Feria Vyva 2009, (Viajes y Vacaciones) en su primera versión congregará en un sólo lugar la comercialización de las actividades de la industria de turismo de negocios, vacaciones y deportes outdoor, conformando así, el punto de encuentro más importante de la industria del turismo y el tiempo libre en nuestro país.

OBJETIVO: Reunir la oferta turística nacional e internacional dirigida a profesionales de turismo y público final, a través de la alianza público- privada entre la Asociación Chilena de Empresas de Turismo, ACHET, la Feria Movistar ProTiempo Libre y SERNATUR.

FECHA: 06, 07 y 08 de noviembre

LUGAR: Centro Ferial Espacio Riesco.

PERFIL DEL VISITANTE:

- Agentes de Viajes
- Operadores de Turismo
- Empresas y Ejecutivos del Sector
- Estudiantes de Turismo
- Público especializado
- Público en general atraído por la temática de la muestra

VISITANTES ESTIMADOS: 20.000 personas

EXPOSITORES: Los expositores contarán con 5.000 mts² donde se promoverán y se comercializarán destinos, programas y productos turísticos (agencias de viajes, tour operadores, hotelería nacional e internacional, resorts, centros termales, lodges, compañías de transporte y gastronomía entre muchos otros). Asimismo, expositores vinculados a las actividades outdoor serán parte importante de VYVA 2009, programándose hacer en el espacio exterior entretenidas actividades.

PABELLON NACIONAL: SERNATUR presentará un Pabellón Nacional de aproximadamente 2.000 m², donde se expondrán los atractivos y la oferta turística de todas las regiones del país, destacando una novedosa puesta en escena, los paquetes turísticos del exitoso Programa Muévete por Chile y un espacio preferencial para el equipo de Chile en el Dakar 2010.

En el Pabellón Nacional de SERNATUR todas las regiones del país estarán representadas con stand que tendrán una misma imagen nacional, pero con algunos acentos regionales.

En este mismo espacio, estarán dispuestas, para uso de las Direcciones Regionales, **una sala para presentar las ofertas regionales a operadores**, profesionales u otros invitados que las regiones estimen oportuno y una **sala para degustaciones**.

ACTIVIDADES PARALELAS: El Programa de Actividades será uno de los mayores atractivos de iVyVA!, tanto por las conferencias para profesionales como las recreativas, las cuales serán desarrolladas por los diversos expositores y delegaciones internacionales.

Profesionales:

CUMBRE DEL TURISMO, Organizada por SERNATUR, el Viernes 6 de Noviembre, se realizará la VIII Cumbre Nacional de Turismo, que tiene como objetivo dar a conocer los avances del Sistema de Calidad para los Servicios Turísticos en Chile y la posibilidad de conocer experiencias similares de otros países. La cumbre está dirigida a empresarios del sector de turismo de los rubros alojamiento turístico, agencias de viajes y tour operadores, organismos de certificación, implementadores, agentes operadores intermediarios de CORFO y asociaciones gremiales de turismo. Se espera la participación de 300 invitados

EXPOMEETING Encuentro Internacional de la Industria del Turismo de Negocios.

Conferencias Técnicas para Agentes de Viaje.

Presentación de nuevas Tecnologías.

Ruedas de Negocios.

Espectáculos:

- Eventos Internacionales a cargo de los países visitantes.
- Ventas especiales de Vinos.
- Atractivas Ofertas de paquetes turísticos.
- 8° Campeonato Internacional de Escalada Deportiva.
- 8° Campeonato Nacional de Parapentes.
- 3° EXPO BIKE: Short Track, Contest Freestyle Flta.
- 5° Campeonato Nacional de Trial Bike.
- 4° Campeonato de Motocross.

Conferencias y Talleres de Pesca con Mosca.

- Espectacular Zona Paintball.
- Exhibición Freestyle Internacional.
- Exhibición y carreras 4x4.

(Pista de prueba vehículos 4x4)

- Desfiles de famosos.
- Los mejores DJ del País.
- Bungee.
- Helipuerto vuelos Populares.

PARTICIPACION ARAUCANIA

La Región se ubicará en el pabellón nacional, con 6 stands, de 9mts2. c/u = 54 mts2.

1. Araucanía Andina
2. Del Bosque Nativo. Cabañas y Hotel de Campo
3. Araucanía Costera
4. Nahuelbuta
5. Turismo Municipal Araucanía Lacustre (Municipios: Villarrica, Pucón, Curarrehue)
6. Turismo Municipal (Municipios de Temuco y Angol)

Dimensión stand: 9 mts.2 c/u

Implementación stand:

- 3 fotografías.1 de fondo, dos laterales
- Un counter de 40 cm de ancho, 90 cm de largo y 110 cm de alto
- Una mesa de 80 cm diámetro y 75 cm de alto y tres sillas

Capacidad máxima de personas por stand: 4

Funcionamiento de los stands:

- No usar pendones
- No pegar afiches ni papeles en los muros de los stand.
- No usar paneles tipo araña
- Mobiliario, solo del tipo determinado para la feria, el fila es proporcionado por la empresa Nolostand.
- El uso de los pendones estará permitido solo en los espacios habilitados para ello que son: sala de reuniones y sala de degustaciones, en caso de realizar actividades asociadas.

Vestimenta: Ropa corporativa de cada entidad participante. Los que no dispongan tratar de uniformarse, a lo menos en los colores de ropa a usar (ej. Polera negra, pantalón negro)

Material: Folletería de carácter motivacional e informativa, merchandising, etc.

Productos a ofrecer: Para los empresarios participantes y aquellos que vayan en representación de su territorio, deberán llevar claramente definidos los productos a ofrecer, con sus respectivas tarifas, comisiones, vigencia, etc.

Plan de Medios: Para ello se requiere el envío de información respecto de productos "estrella" que queramos destacar para incluir en el plan de medios de la feria. Por ejemplo Coquimbo viene con un observatorio, Ohiggins trae una muestra de Sewell, etc.

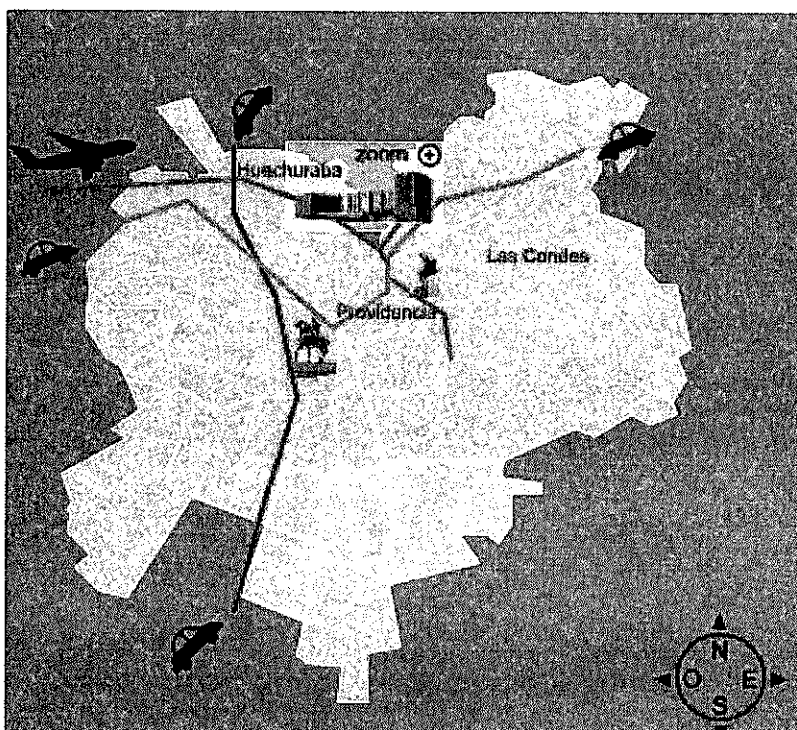
Programa: Se adjunta

Forma de acceder a Espacio Riesco:

Ubicación: Av. El Salto 5000, Comuna de Huechuraba.
Teléfono: (56 - 2) 470 44 00

- Si viaja en auto las opciones para llegar son las siguientes:

Línea Roja: RUTA 5
Línea Azul: AMERICO VESPUCIO
Línea Verde: COSTANERA NORTE



1. **Desde el Aeropuerto:** Debe tomar la Costanera Norte en dirección oriente hasta la Salida N°8 que indica a Vespucio Norte, baja la Pirámide y dobla a la derecha hacia Ciudad Empresarial. En la segunda rotonda tomar calle Santa Clara hacia el poniente hasta llegar a Av. El Salto y encontrar en frente las dependencias de Espacio Riesco.
2. **Desde RUTA 5 Norte:** Debe tomar la Salida N°8 que indica a Vespucio Norte, baja la Pirámide y dobla a la derecha hacia Ciudad Empresarial. En la segunda rotonda tomar calle Santa Clara hacia el poniente hasta llegar a Av. El Salto y encontrar en frente las dependencias de Espacio Riesco.
3. **Desde RUTA 5 Sur:** en dirección al norte, debe llegar a Costanera Norte, toma la dirección oriente en ésta hasta la Salida N°8 que indica a Vespucio Norte, baja la Pirámide y dobla a la derecha hacia Ciudad Empresarial. En la segunda rotonda tomar calle Santa Clara hacia el poniente hasta llegar a Av. El Salto y encontrar en frente las dependencias de Espacio Riesco.
4. **Desde Costanera Norte (del poniente):** Ud. Debe tomar la Salida N°8 que indica a Vespucio Norte, baja la Pirámide y dobla a la derecha hacia Ciudad Empresarial. En la segunda rotonda tomar calle Santa Clara hacia el poniente hasta llegar a Av. El Salto y encontrar en frente las dependencias de Espacio Riesco.
5. **Desde Costanera Norte (del oriente):** Ud. Debe tomar la Salida N°8 que indica a Vespucio Norte, baja la Pirámide y dobla a la derecha hacia Ciudad Empresarial. En la segunda rotonda tomar calle Santa Clara hacia el

poniente hasta llegar a Av. El Salto y encontrar en frente las dependencias de Espacio Riesco.

- **Sí viaja en bus y demanda transporte público las opciones son las siguientes(*):**

Desde el Terminal de Buses de Santiago.

1. Sube al Metro Línea 1 en dirección Escuela Militar y se baja en la Estación "Escuela Militar". Luego sale del metro y camina hasta el paradero "Parada 8/ Escuela Militar"; aquí espera tomar el Servicio 305 (dirección norte) y se baja en el paradero "Palacio Riesco/ Américo Vespucio". Desde aquí camina por Av. El Salto hasta la entrada de Espacio Riesco (10' aprox.) ó si prefiere, espera el servicio B-02 (bus rojo) que lo dejará frente al Centro de Convenciones. ***Esta es la opción más directa.***

Desde la zona Centro-Norte de Santiago.

1. A la salida de la Estación "Cementerios" de la Línea 2 del Metro puede tomar el Servicio B-02 (buses de acercamiento color rojo) y bajarse en el paradero frente a Espacio Riesco en la misma Av. El Salto.
2. A la salida de la Estación "Vespucio Norte" de la Línea 2 del Metro puede tomar el Servicio B-05 (buses de acercamiento color rojo) y bajarse en el paradero frente a Espacio Riesco en la misma Av. El Salto.

Otra opción, es tomar un taxi a la salida de esta estación de metro el cual tiene un costo de \$2.000 aprox. y demora 5 minutos hacia Espacio Riesco.

(*) Para usar el sistema público de transporte es necesario contar con la **Tarjeta BIP!**, esta tarjeta es la forma de pago oficial para Buses y Metro que comenzó a funcionar con el inicio de la operación del plan Transantiago. La tarjeta BIP! funciona cargando la cantidad de dinero que Ud. requiera (de \$800 a \$25.500). En cada viaje se descuenta el monto de la tarifa correspondiente.

Una vez que Ud. usa su tarjeta BIP! en Metro o Transantiago, tiene 2 horas para movilizarse haciendo máximo 4 combinaciones de estos servicios pagando un sólo pasaje.

Dónde encontrarla:

- Todas las boleterías de Metro de Santiago
- Todas las oficinas **Centro bip!** identificadas con el logo de Tarjeta bip!

Valores de la Tarjeta bip!:

- \$1.300 Tarjeta bip! al portador

Dónde cargarla:

- Todos los **Centros bip!**
- Todas las boleterías de Metro de Santiago.

Cargas tarjeta bip!:

- Carga mínima: \$800
- Carga máxima: \$25.500




I .MUNICIPALIDAD DE PUCON
TURISMO


COMETIDO FUNCIONAL N° 427. -

PUCON, NOVIEMBRE 03 DE 2009.-

1.-Ordénese el Cometido Funcional al:

SEÑOR : Robinson Riffo Colipe
RUT : 
CALIDAD JURIDICA : Honorario
GRADO :
DEPENDENCIA : Dideco
DESTINO : Santiago
MOTIVO : Participación Feria Vyva en Santiago.

DIA DE SALIDA : 04/11/2009
DIA DE LLEGADA : 09/11/ 2009
HORAS SALIDA : 20:00 HRS.
HORAS LLEGADA : 09:00 HRS.
MEDIO DE MOVILIZACION : **BUS**



VYVA LA GRAN FERIA DEL TURISMO DE CHILE

La Feria Vyva 2009, (Viajes y Vacaciones) en su primera versión congregará en un sólo lugar la comercialización de las actividades de la industria de turismo de negocios, vacaciones y deportes outdoor, conformando así, el punto de encuentro más importante de la industria del turismo y el tiempo libre en nuestro país.

OBJETIVO: Reunir la oferta turística nacional e internacional dirigida a profesionales de turismo y público final, a través de la alianza público- privada entre la Asociación Chilena de Empresas de Turismo, ACHET, la Feria Movistar ProTiempo Libre y SERNATUR.

FECHA: 06, 07 y 08 de noviembre

LUGAR: Centro Ferial Espacio Riesco.

PERFIL DEL VISITANTE:

- Agentes de Viajes
- Operadores de Turismo
- Empresas y Ejecutivos del Sector
- Estudiantes de Turismo
- Público especializado
- Público en general atraído por la temática de la muestra

VISITANTES ESTIMADOS: 20.000 personas

EXPOSITORES: Los expositores contarán con 5.000 mts2 donde se promoverán y se comercializarán destinos, programas y productos turísticos (agencias de viajes, tour operadores, hotelería nacional e internacional, resorts, centros termales, lodges, compañías de transporte y gastronomía entre muchos otros). Asimismo, expositores vinculados a las actividades outdoor serán parte importante de VYVA 2009, programándose hacer en el espacio exterior entretenidas actividades.

PABELLON NACIONAL: SERNATUR presentará un Pabellón Nacional de aproximadamente 2.000 m2, donde se expondrán los atractivos y la oferta turística de todas las regiones del país, destacando una novedosa puesta en escena, los paquetes turísticos del exitoso Programa Muévete por Chile y un espacio preferencial para el equipo de Chile en el Dakar 2010.

En el Pabellón Nacional de SERNATUR todas las regiones del país estarán representadas con stand que tendrán una misma imagen nacional, pero con algunos acentos regionales.

En este mismo espacio, estarán dispuestas, para uso de las Direcciones Regionales, **una sala para presentar las ofertas regionales a operadores**, profesionales u otros invitados que las regiones estimen oportuno y una **sala para degustaciones**.

ACTIVIDADES PARALELAS: El Programa de Actividades será uno de los mayores atractivos de iVyVA!, tanto por las conferencias para profesionales como las recreativas, las cuales serán desarrolladas por los diversos expositores y delegaciones internacionales.

Profesionales:

CUMBRE DEL TURISMO, Organizada por SERNATUR, el Viernes 6 de Noviembre, se realizará la VIII Cumbre Nacional de Turismo, que tiene como objetivo dar a conocer los avances del Sistema de Calidad para los Servicios Turísticos en Chile y la posibilidad de conocer experiencias similares de otros países. La cumbre está dirigida a empresarios del sector de turismo de los rubros alojamiento turístico, agencias de viajes y tour operadores, organismos de certificación, implementadores, agentes operadores intermediarios de CORFO y asociaciones gremiales de turismo. Se espera la participación de 300 invitados

EXPOMEETING Encuentro Internacional de la Industria del Turismo de Negocios.

Conferencias Técnicas para Agentes de Viaje.

Presentación de nuevas Tecnologías.

Ruedas de Negocios.

Espectáculos:

- Eventos Internacionales a cargo de los países visitantes.
- Ventas especiales de Vinos.
- Atractivas Ofertas de paquetes turísticos.
- 8° Campeonato Internacional de Escalada Deportiva.
- 8° Campeonato Nacional de Parapentes.
- 3° EXPO BIKE: Short Track, Contest Freestyle Flta.
- 5° Campeonato Nacional de Trial Bike.
- 4° Campeonato de Motocross.

Conferencias y Talleres de Pesca con Mosca.

- Espectacular Zona Paintball.
- Exhibición Freestyle Internacional.
- Exhibición y carreras 4x4.

(Pista de prueba vehículos 4x4)

- Desfiles de famosos.
- Los mejores DJ del País.
- Bungee.
- Helipuerto vuelos Populares.

PARTICIPACION ARAUCANIA

La Región se ubicará en el pabellón nacional, con 6 stands, de 9mts2. c/u = 54 mts2.

1. Araucanía Andina
2. Del Bosque Nativo. Cabañas y Hotel de Campo
3. Araucanía Costera
4. Nahuelbuta
5. Turismo Municipal Araucanía Lacustre (Municipios: Villarrica, Pucón, Curarrehue)
6. Turismo Municipal (Municipios de Temuco y Angol)

Dimensión stand: 9 mts.2 c/u

Implementación stand:

- 3 fotografías.1 de fondo, dos laterales
- Un counter de 40 cm de ancho, 90 cm de largo y 110 cm de alto
- Una mesa de 80 cm diámetro y 75 cm de alto y tres sillas

Capacidad máxima de personas por stand: 4

Funcionamiento de los stands:

- No usar pendones
- No pegar afiches ni papeles en los muros de los stand.
- No usar paneles tipo araña
- Mobiliario, solo del tipo determinado para la feria, el fila es proporcionado por la empresa Nolostand.
- El uso de los pendones estará permitido solo en los espacios habilitados para ello que son: sala de reuniones y sala de degustaciones, en caso de realizar actividades asociadas.

Vestimenta: Ropa corporativa de cada entidad participante. Los que no dispongan tratar de uniformarse, a lo menos en los colores de ropa a usar (ej. Polera negra, pantalón negro)

Material: Folletería de carácter motivacional e informativa, merchandising, etc.

Productos a ofrecer: Para los empresarios participantes y aquellos que vayan en representación de su territorio, deberán llevar claramente definidos los productos a ofrecer, con sus respectivas tarifas, comisiones, vigencia, etc.

Plan de Medios: Para ello se requiere el envío de información respecto de productos "estrella" que queramos destacar para incluir en el plan de medios de la feria. Por ejemplo Coquimbo viene con un observatorio, Ohiggins trae una muestra de Sewell, etc.

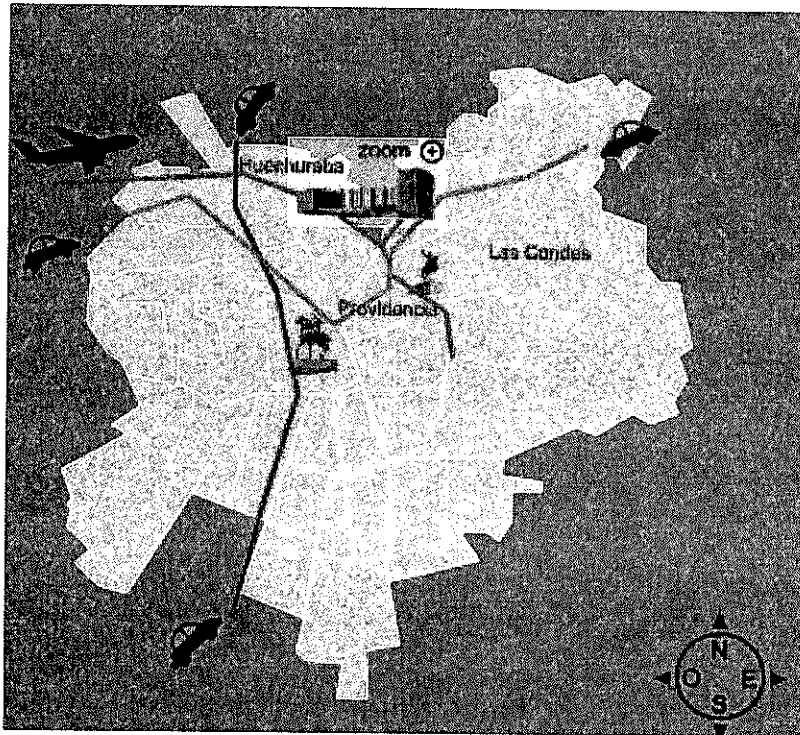
Programa: Se adjunta

Forma de acceder a Espacio Riesco:

Ubicación: Av. El Salto 5000, Comuna de Huechuraba.
Teléfono: (56 - 2) 470 44 00

- Si viaja en auto las opciones para llegar son las siguientes:

Línea Roja: RUTA 5
Línea Azul: AMERICO VESPUCIO
Línea Verde: COSTANERA NORTE



1. **Desde el Aeropuerto:** Debe tomar la Costanera Norte en dirección oriente hasta la Salida N°8 que indica a Vespucio Norte, baja la Pirámide y dobla a la derecha hacia Ciudad Empresarial. En la segunda rotonda tomar calle Santa Clara hacia el poniente hasta llegar a Av. El Salto y encontrar en frente las dependencias de Espacio Riesco.
2. **Desde RUTA 5 Norte:** Debe tomar la Salida N°8 que indica a Vespucio Norte, baja la Pirámide y dobla a la derecha hacia Ciudad Empresarial. En la segunda rotonda tomar calle Santa Clara hacia el poniente hasta llegar a Av. El Salto y encontrar en frente las dependencias de Espacio Riesco.
3. **Desde RUTA 5 Sur:** en dirección al norte, debe llegar a Costanera Norte, toma la dirección oriente en ésta hasta la Salida N°8 que indica a Vespucio Norte, baja la Pirámide y dobla a la derecha hacia Ciudad Empresarial. En la segunda rotonda tomar calle Santa Clara hacia el poniente hasta llegar a Av. El Salto y encontrar en frente las dependencias de Espacio Riesco.
4. **Desde Costanera Norte (del poniente):** Ud. Debe tomar la Salida N°8 que indica a Vespucio Norte, baja la Pirámide y dobla a la derecha hacia Ciudad Empresarial. En la segunda rotonda tomar calle Santa Clara hacia el poniente hasta llegar a Av. El Salto y encontrar en frente las dependencias de Espacio Riesco.
5. **Desde Costanera Norte (del oriente):** Ud. Debe tomar la Salida N°8 que indica a Vespucio Norte, baja la Pirámide y dobla a la derecha hacia Ciudad Empresarial. En la segunda rotonda tomar calle Santa Clara hacia el

poniente hasta llegar a Av. El Salto y encontrar en frente las dependencias de Espacio Riesco.

- **Sí viaja en bus y demanda transporte público las opciones son las siguientes(*):**

Desde el Terminal de Buses de Santiago.

1. Sube al Metro Línea 1 en dirección Escuela Militar y se baja en la Estación "Escuela Militar". Luego sale del metro y camina hasta el paradero "Parada 8/ Escuela Militar"; aquí espera tomar el Servicio 305 (dirección norte) y se baja en el paradero "Palacio Riesco/ Américo Vespucio". Desde aquí camina por Av. El Salto hasta la entrada de Espacio Riesco (10' aprox.) ó si prefiere, espera el servicio B-02 (bus rojo) que lo dejará frente al Centro de Convenciones. ***Esta es la opción más directa.***

Desde la zona Centro-Norte de Santiago.

1. A la salida de la Estación "Cementerios" de la Línea 2 del Metro puede tomar el Servicio B-02 (buses de acercamiento color rojo) y bajarse en el paradero frente a Espacio Riesco en la misma Av. El Salto.
2. A la salida de la Estación "Vespucio Norte" de la Línea 2 del Metro puede tomar el Servicio B-05 (buses de acercamiento color rojo) y bajarse en el paradero frente a Espacio Riesco en la misma Av. El Salto.

Otra opción, es tomar un taxi a la salida de esta estación de metro el cual tiene un costo de \$2.000 aprox. y demora 5 minutos hacia Espacio Riesco.

(*) Para usar el sistema público de transporte es necesario contar con la **Tarjeta BIP!**, esta tarjeta es la forma de pago oficial para Buses y Metro que comenzó a funcionar con el inicio de la operación del plan Transantiago. La tarjeta BIP! funciona cargando la cantidad de dinero que Ud. requiera (de \$800 a \$25.500). En cada viaje se descuenta el monto de la tarifa correspondiente.

Una vez que Ud. usa su tarjeta BIP! en Metro o Transantiago, tiene 2 horas para movilizarse haciendo máximo 4 combinaciones de estos servicios pagando un sólo pasaje.

Dónde encontrarla:

- Todas las boleterías de Metro de Santiago
- Todas las oficinas **Centro bip!** identificadas con el logo de Tarjeta bip!

Valores de la Tarjeta bip!:

- \$1.300 Tarjeta bip! al portador

Dónde cargarla:

- Todos los **Centros bip!**
- Todas las boleterías de Metro de Santiago.

Cargas tarjeta bip!:

- Carga mínima: \$800
- Carga máxima: \$25.500